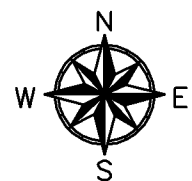


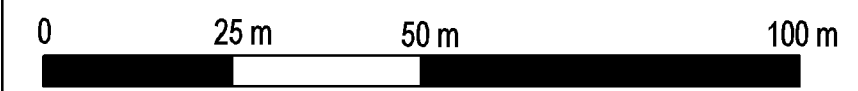


MIEJSCOWY PLAN ZAGOSPODAROWANIA PRZESTRZENNEGO DLA WYBRANYCH OBSZARÓW POŁOŻONYCH NA OBSZARZE WIEJSKIM GMINY ŻUROMIN

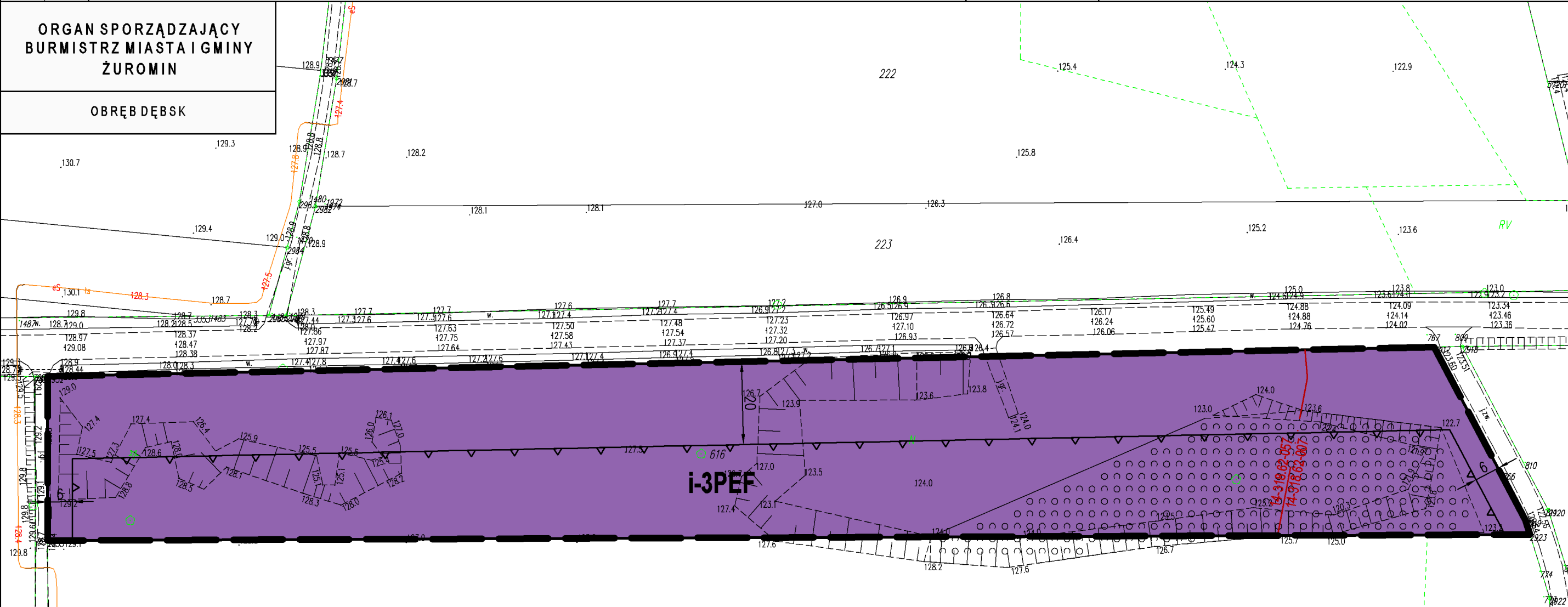
Załącznik nr 24 do Uchwały Nr Rady Miejskiej w Żurominie z dnia



SKALA 1:1000

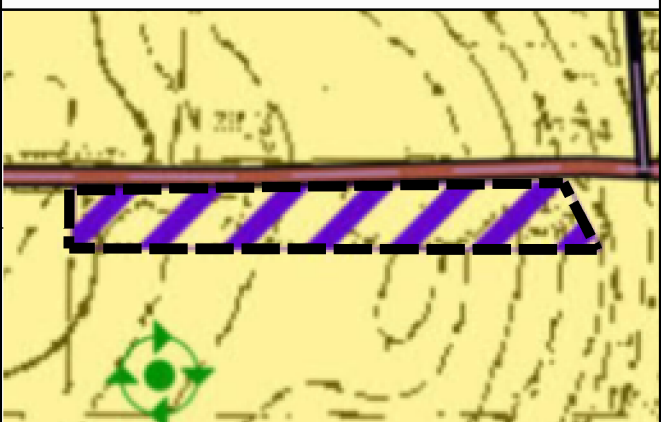


JEDNOSTKA PLANISTYCZNA DĘBSK - symbol literowy i



WYRYS ZE STUDIUM UWARUNKOWAŃ I KIERUNKÓW
ZAGOSPODAROWANIA PRZESTRZENNEGO
MIASTA I GMINY ŻUROMIN

--- granice obszaru objętego planem miejscowym

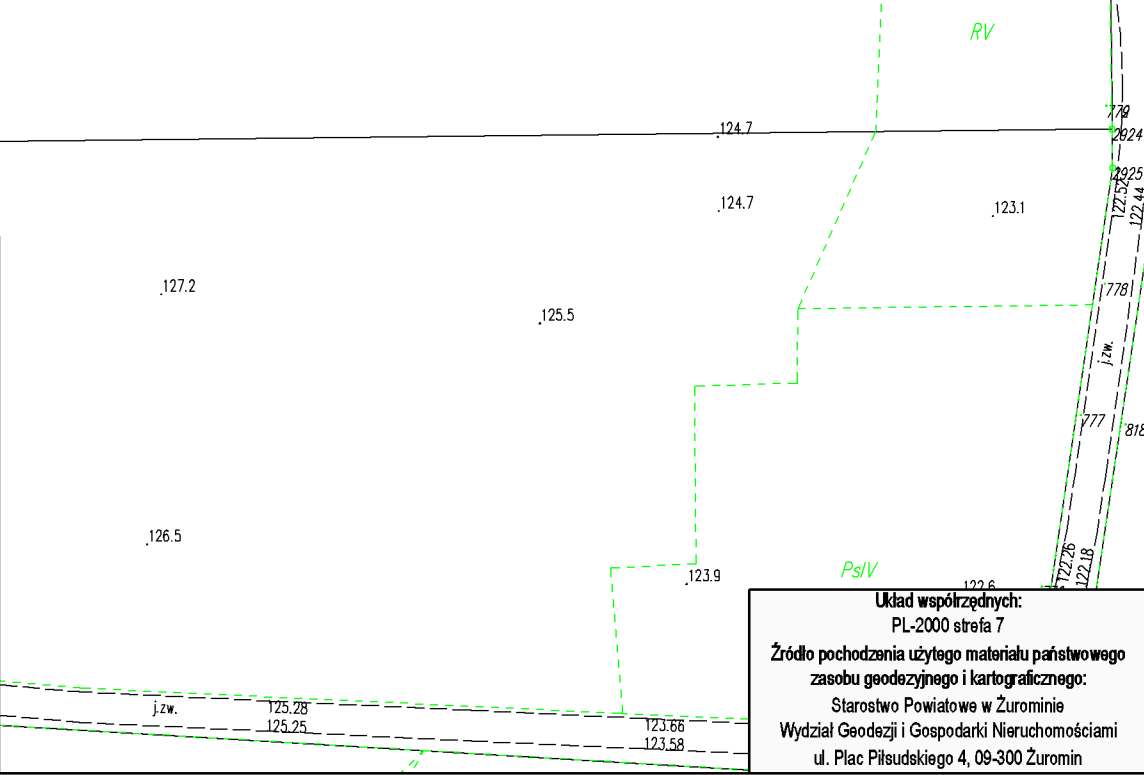


OZNACZENIA
KIERUNKI ZAGOSPODAROWANIA TERENÓW

tereny rozmieszczenia urządzeń wytwarzających energię z odnawialnych źródeł energii o mocy przekraczającej 500 kW pochodzącej z przetwarzania światła słonecznego

tereny rolnicze i leśne

OZNACZENIA OBOWIĄZUJĄCE:	
	granicę obszaru objętego planem miejscowym
	linie rozgraniczające tereny o różnym przeznaczeniu lub o różnych zasadach zagospodarowania
	nieprzekraczalne linie zabudowy
	wymiarowanie
	teren elektrowni słonecznej
	granicę obszarów wyznaczonych w Audycie Krajobrazowym wraz z ich oznaczeniem



Układ współrzędnych:
PL-2000 strefa 7

Źródło pochodzenia użytego materiału państwowego zasobu geodezyjnego i kartograficznego:
Starostwo Powiatowe w Żurominie
Wydział Geodezji i Gospodarki Nieruchomościami
ul. Plac Piłsudskiego 4, 09-300 Żuromin